


DILIGENCIA: Para hacer constar que el presente documento, compuesto de los folios numerados correlativamente del 1 al 10, forma parte del Instrumento Urbanístico nº 12.000 Arcos de la Frontera - Plano 06 inscrito en el Registro Autonómico de Instrumentos de planeamiento, de convenio urbanísticos y de los bienes y espacios catalogados, con nº de registro 1200 mediante Resolución de fecha 13/11/2004 emitida por la Delegación Provincial de la Consejería de Obras Públicas y Transportes en Cádiz.

Cádiz, 13 de junio de 2006
El Encargado del Registro
Unidad Registral Cádiz



JUNTA DE ANDALUCIA

CONSEJERIA DE OBRAS PUBLICAS Y TRANSPORTES


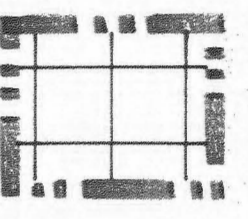

DIRECCION GENERAL DE URBANISMO

PLAN GENERAL DE ORDENACION URBANA DE ARCOS DE LA FRONTERA

CLASIFICACION Y GESTION DEL SUELO. EL PERAL. PLANO Nº 06

ESCALA: 1:2.000 1.994

CLASIFICACION DEL SUELO

-  SUELO URBANO
-  S. URBANIZABLE PROGRAMADO
-  S. URBANIZABLE NO PROGRAMADO

GESTION DEL SUELO

- PE PLAN ESPECIAL
- SUP PLAN PARCIAL
- SUNP PROGRAMA DE ACTUACION URBANISTICA

El presente texto refundido ha sido aprobado por el Pleno de la Junta de Andalucía en sesión de 17 de noviembre de 1.995, incorporando las modificaciones propuestas por la Comisión Provincial de Ordenación del Territorio y Urbanismo de fecha 01/12/1994.
Arco de la Frontera, 27 febrero 1996
El Secretario General,

